

## PROVINCIA DE BADAJOZ

La Administración Principal de Badajoz cuenta en 1857 con treinta estafetas a su cargo:

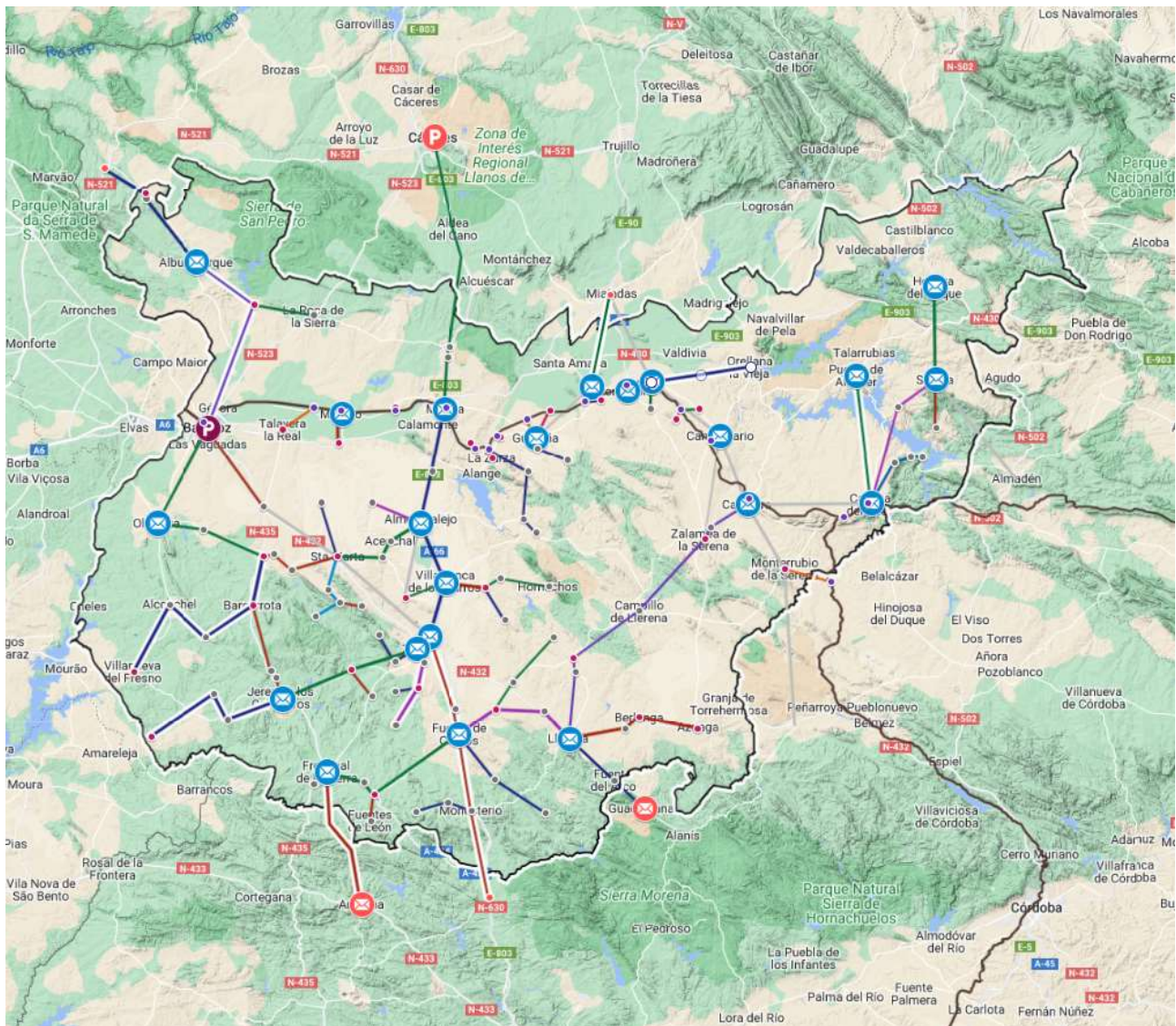
Alburquerque, Almendral, Almendralejo, Azuaga, Barcarrota, Berlanga, Bienvenida, Campanario, Castuera, Don Benito, Fregenal de la Sierra, Fuente de Cantos, Fuente del Maestre, Guareña, Jerez de los Caballeros, Llerena, Lobón, Los Santos, Medellín, Mérida, Monterrubio, Montijo (*no se crea hasta el 13 de julio de 1864*), Olivenza, San Vicente de Alcántara, Segura de León, Siruela, Talavera la Real, Valencia de Mombuey, Villafranca de los Barros, Villanueva de la Serena, Villanueva del Fresno y Zafra.

Puebla de Alcocer contó con fechador desde 1859, Herrera del Duque desde 1860 y Cabeza de Buey desde 1861.

En la reorganización de 1864 desaparecen las estafetas de Bienvenida, Fuente del Maestre, Lobón, Segura de León y Talavera la Real.




Berlanga, Monterrubio de la Serena, San Vicente de Alcántara, Valencia de Mombuey y Villanueva del Fresno figuran como carterías en el Mapa postal de 1875 y en el Anuario de 1878.

Las estafetas de Almendral, Azuaga y Barcarrota descienden a carterías en el Anuario de 1878.




<https://www.google.com/maps/d/edit?mid=1p3J5oaBE1F0cTQx0mIVoi2kfv7Z2S40&usp=sharing>


• Badajoz. Administración Principal




1. Leyenda extendida.
2. Paréntesis muy separados.




• Alburquerque




• Almendral



• Almendralejo




- Azuaga



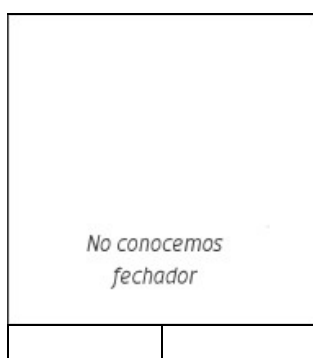
- Barcarrota




- Berlanga



- Bienvenida



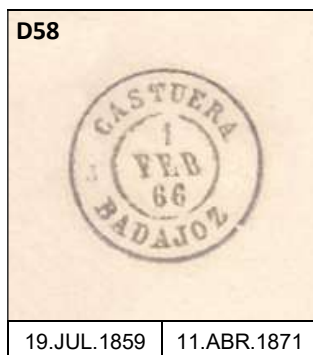
- Cabeza del Buey




- Campanario




- Castuera




- Don Benito



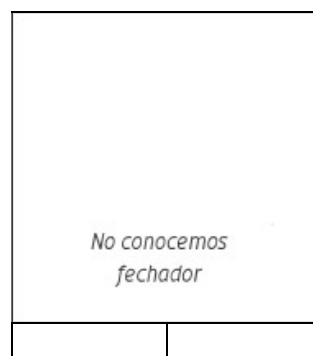
- Fregenal de la Sierra



- Fuente de Cantos



- Fuente del Maestre





- Guareña




- Herrera del Duque




- Jerez de los Caballeros





- Llerena




- Lobón




- Los Santos



- Medellín




- Mérida




- Monterrubio




- Montijo




- Olivenza



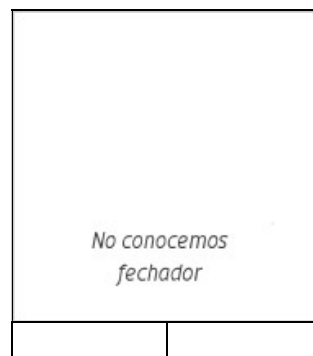
- Puebla de Alcocer




- San Vicente de Alcántara



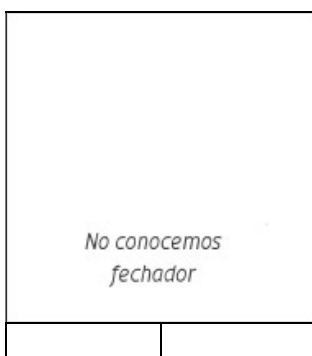
- Segura de León




- Siruela





- Talavera la Real



- Valencia de Mombuey



• Villafranca de los Barros

<b>D58</b>		<b>D76R</b>	
15.DIC.1859	20.FEB.1875	20.MAY.1876	9.AGO.1878


• Villanueva de la Serena

<b>D58</b>	
30.MAY.1859	20.FEB.1871

• Villanueva del Fresno

<b>D58</b>	
31.MAR.1860	DIC.1862

• Zafra

<b>D58</b>	
5.MAR.1859	21.SEP.1875

<b>BADAJOZ.</b>						
ADMINISTRACION PRINCIPAL DE SEGUNDA CLASE.						
ADMINISTRACIONES SUBALTERNAS Ó ESTAFETAS.	Categoría.	CARTERÍAS.		CONDUCCIONES.	SISTEMA DE CONDUCCION.	KILÓMS. QUE RECORREN.
Alburquerque.....	6. <sup>a</sup>	Almendral.	Monte Rubio de la Serena.	F.-C. de Ciudad Real á B.dajoz.	»	»
Almendralejo.....	4. <sup>a</sup>	Almorchon.	Orellana la Vieja.	Zafra á los Santos.	Caballo.	6 kilóms.
Cabeza del Buey.....	4. <sup>a</sup>	Azuaga.	Rivera del Fresno.	Jerez de los Caballeros á Valencia	Id.	33 id.
Campanario.....	6. <sup>a</sup>	Barcarrota.	Santa Marta.	de Mombuey.	Id.	33 id.
Castuera.....	5. <sup>a</sup>	Berlangua.	San Vicente de Alcántara.	Fuente de Cantos á Fregenal.	Id.	33 id.
Don Benito.....	4. <sup>a</sup>	Bienvenida.	Segura de Leon.	Fuente de Cantos á Llerena.	Id.	28 id.
Fregenal de la Sierra.....	6. <sup>a</sup>	Burguillos.	Valdetorres.	Llerena á Azuaga.	Id.	31 id.
Fuente de Cantos.....	6. <sup>a</sup>	Coronada.	Valencia del Mombuey.	Id. á Guadaluana.	Id.	59 id.
Guareña.....	5. <sup>a</sup>	Don Alvaro.	Valencia de las Torres.	Castuera á Llerena.	Id.	39 id.
Herrena del Duque.....	6. <sup>a</sup>	Fuente del Maestre.	Villagonzalo.	Fregenal á Aracena (*).	Id.	39 id.
Jerez de los Caballeros.....	6. <sup>a</sup>	Garrovilla (La).	Villanueva del Fresno.	Mérida á la Estacion.	Carruaje.	»
Llerena.....	4. <sup>a</sup>	Lobon.	Villar del Rey.	Id. á Cáceres (*).	Caballo ó carg.	69 id.
Medellin.....	6. <sup>a</sup>	Magacela.	Zalamea de la Serena.	Zafra á Jerez de los Caballeros.	Caballo.	23 id.
Mérida.....	3. <sup>a</sup>	Medina de las Torres.	Zarza junto Alange.	Badajoz á la Estacion.	»	»
Montijo.....	6. <sup>a</sup>	Mengabril.		Almendral á Villanueva del Fresno.	Caballo.	44 id.
Olivenza.....	6. <sup>a</sup>			Alburquerque á Valencia de Alcántara.	Id.	28 id.
Puebla de Alcocer.....	6. <sup>a</sup>			Almendralejo á Santa Marta.	Id.	29 id.
Santos (Los).....	6. <sup>a</sup>			Badajoz á Alburquerque.	Id.	44 id.
Siruella.....	6. <sup>a</sup>			Villanueva del Fresno.	Id.	66 id.
Villafranca de los Barros.....	6. <sup>a</sup>			Los Santos á Santa Olalla (*).	Id.	20 id.
Villanueva de la Serena.....	4. <sup>a</sup>			Zafra á Valencia del Ventoso.	Id.	28 id.
Zafra.....	4. <sup>a</sup>			Medellin á Miajadas (*).	Id.	42 id.
				Badajoz á Almendral.	Id.	22 id.
				Siruella á Herrera del Duque.	Id.	55 id.
				Mérida á los Santos.	Id.	42 id.
				Cabeza de Buey á Siruela.	Id.	33 id.
				Cabeza de Buey á P. de Alcocer.	Id.	28 id.
				Villanueva de la Serena á Orellana.	Id.	22 id.

Número de peatones rurales—36.